

Circuits pédestres de la commune de Cenves








6 circuits de 4,5 à 23 km et une variante

De facile à difficile, avec un dénivelé assez important

Balisage : Tête de chèvre (le museau indiquant la direction à suivre) ou logo famille + flèches

Un ensemble de lettres (A, B...) reliées entre elles délimitent des circuits.



-  Le circuit des familles (4,5 km, environ 1h. Dénivelé cumulé 160m. ANB-A)
-  Le circuit de la Devinière (8,5 km, environ 3h. Dénivelé cumulé 260m. ABCD-A)
-  Le circuit des Pentès (13 km, environ 5h30. Dénivelé cumulé 605m. ABCDHIJ-A)
-  Le circuit des Chèvres (15 km, environ 6h30. Dénivelé cumulé 620m. ABFGHIJ-A)
-  Le circuit des 4 Cols (19 km, environ 7h30. Dénivelé cumulé 720m. ABCDHIJKNB-A)
Vallée de la Saône
-  Le circuit « Le Grand Tour » (23 km, environ 9h. Dénivelé cumulé 800m. ABCEGHIJKNB-A)
-  Variante (5 km, environ 2h. Dénivelé cumulé 230m. BOPC)

Départ : Salle des Fêtes – Cimetière Point A

Même si certains circuits ont des dénivelés importants, ils restent accessibles à la plupart des randonneurs. Les chemins sont ombragés et réservent de nombreux points de vues sur les vallées du Beaujolais et de la Saône-et-Loire.

Cenves est une petite commune du Beaujolais Vert, située aux confins de deux départements, le Rhône et la Saône-et-Loire et de deux territoires, le Beaujolais et la Bourgogne. Sur les 47 hameaux qui composent la commune, trois sont d'ailleurs coupés en deux par cette limite départementale. De nombreux cols à plus de 700m entourent le village. Cette situation géographique en altitude exclut la culture de la vigne, c'est pourquoi pâturages et forêts recouvrent largement ce territoire où l'agriculture, et particulièrement l'élevage de chèvres, sont solidement ancrés. Cenves possède 3 gîtes communaux (44, 12 et 4 places) ainsi que des chambres communales (2*4 couchages) pour des grandes fêtes de famille, les séminaires et les pèlerins de Saint-Jacques-de-Compostelle. D'autres gîtes répartis sur la commune et un restaurant participent aussi à l'accueil de nos visiteurs.

À voir :

- * Les panoramas sur la vallée de la Saône, le Jura, la Chaîne des Alpes.
- * La Maison du fromage

RENSEIGNEMENTS

Maison de la Randonnée et du Trail

1620 route de Beaujeu
69860 MONSOLS (DEUX-GROSNES)
04 74 04 70 85
contact@maisondelarandonnee.fr

Office de Tourisme du Beaujolais

96 rue de la sous-préfecture
69400 VILLEFRANCHE-SUR-SAÔNE
04 74 07 27 40
contact@destination-beaujolais.com

www.destination-beaujolais.com

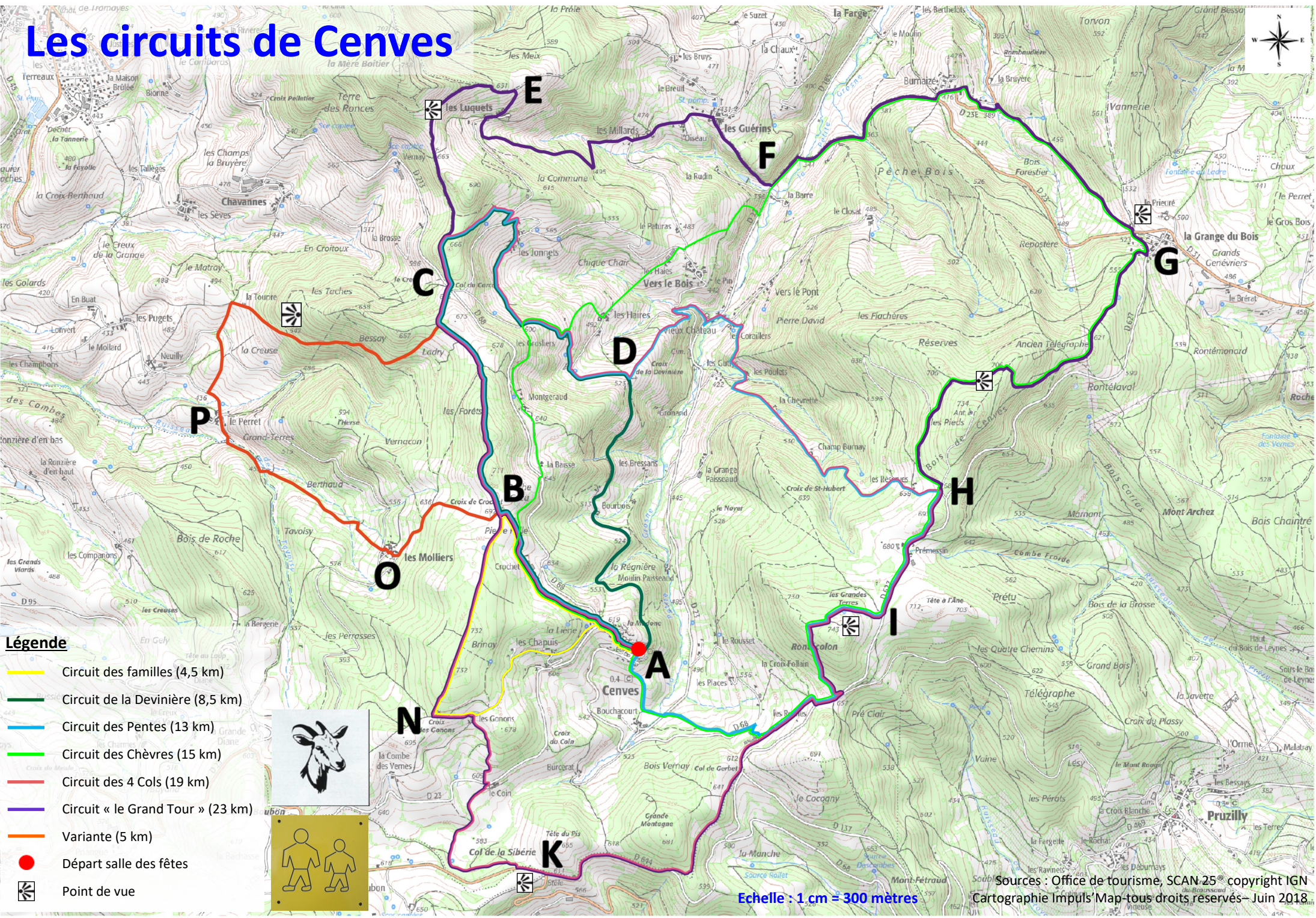
CENVES



Randonnées pédestres en Beaujolais



Les circuits de Cenves



Légende

- Circuit des familles (4,5 km)
- Circuit de la Devinière (8,5 km)
- Circuit des Pentes (13 km)
- Circuit des Chèvres (15 km)
- Circuit des 4 Cols (19 km)
- Circuit « le Grand Tour » (23 km)
- Variante (5 km)
- Départ salle des fêtes
-  Point de vue



Echelle : 1 cm = 300 mètres

Sources : Office de tourisme, SCAN 25® copyright IGN
Cartographie Impuls' Map-tous droits réservés - Juin 2018